

Legenda:

Kanalizace

- Trasa gravitační kanalizace
- Kanalizační šachta
- Staničení trasy gravitační kanalizace
- Číslo kanalizační přípojky

o k.š.  
km 0.0000


1

Souhlas vlastníka:

Souhlasím s umístěním stavby na pozemek č.p. 269/1.  
Jméno a příjmení:

Podpis:

Simona Linková

Zodp. projektant: Ing. M. Soudek, Ph.D.	Vypracoval: R. Pešek, DIS.	Kreslil: R. Pešek, DIS.	Kontroloval:	
Místo: Medlešice	Kraj: Pardubický	Formát A4:	2x A4	
Investor: Město Chrudim	Datum: 11/2018	Stupeň: DUR		
Akce: Medlešice - splašková kanalizace	Číslo zakázky:	Číslo archivní:		
Název: Situace pozemku č.p. 269/1	Měřítko: M 1:500	Kótování v:		
Číslo výřezu:				C.2



Legenda:

Kanalizace

- Trasa gravitační kanalizace
- Kanalizační šachta
- Staničení trasy gravitační kanalizace
- Číslo kanalizační přípojky

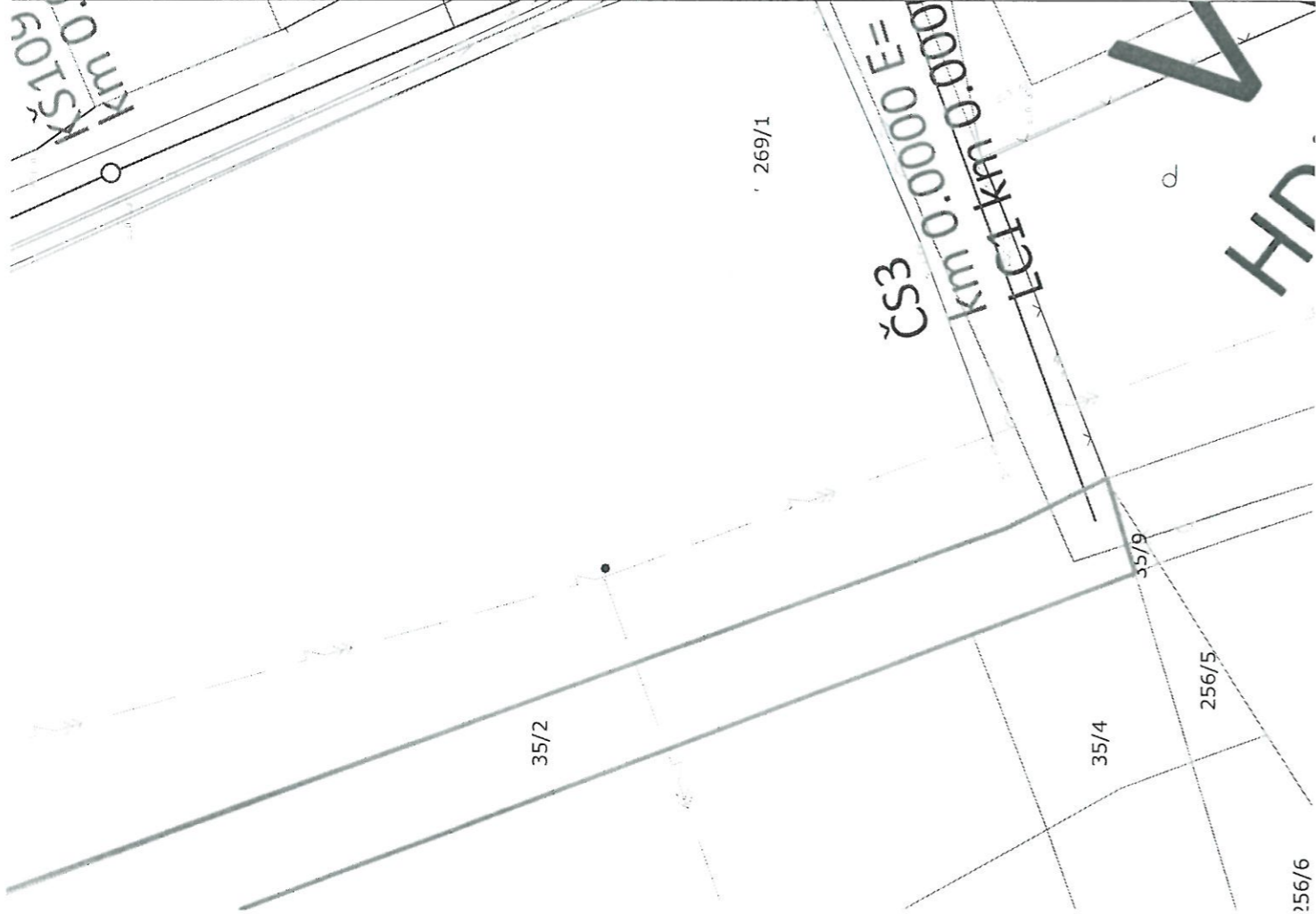
o KŠ  
km 0.0000

1

Souhlas vlastníka:

Souhlasím s umístěním stavby na pozemek č.p. 35/2.  
Jméno a příjmení: *Simona Linková* Podpis: *[Signature]*

Zodp. projektant: Ing. M. Souděk, Ph.D.	Vypracoval: R. Pešek, DIS.	Kreslil: R. Pešek, DIS.	Kontroloval:	VS Chručim
Místo: Medlešice		Kraj: Pardubický		
Investor: Město Chručim				
Akce: Medlešice - splašková kanalizace				
Název: Situace pozemku č.p. 35/2				
			Formát A4: 2x44	
			Datum: 11/2018	
			Stupeň: DUR	
			Číslo zakázky:	
			Číslo archivu:	
			Měřítko: M 1:500	
			Kótování v :	
			Číslo výkresu: C.2	



Legenda:

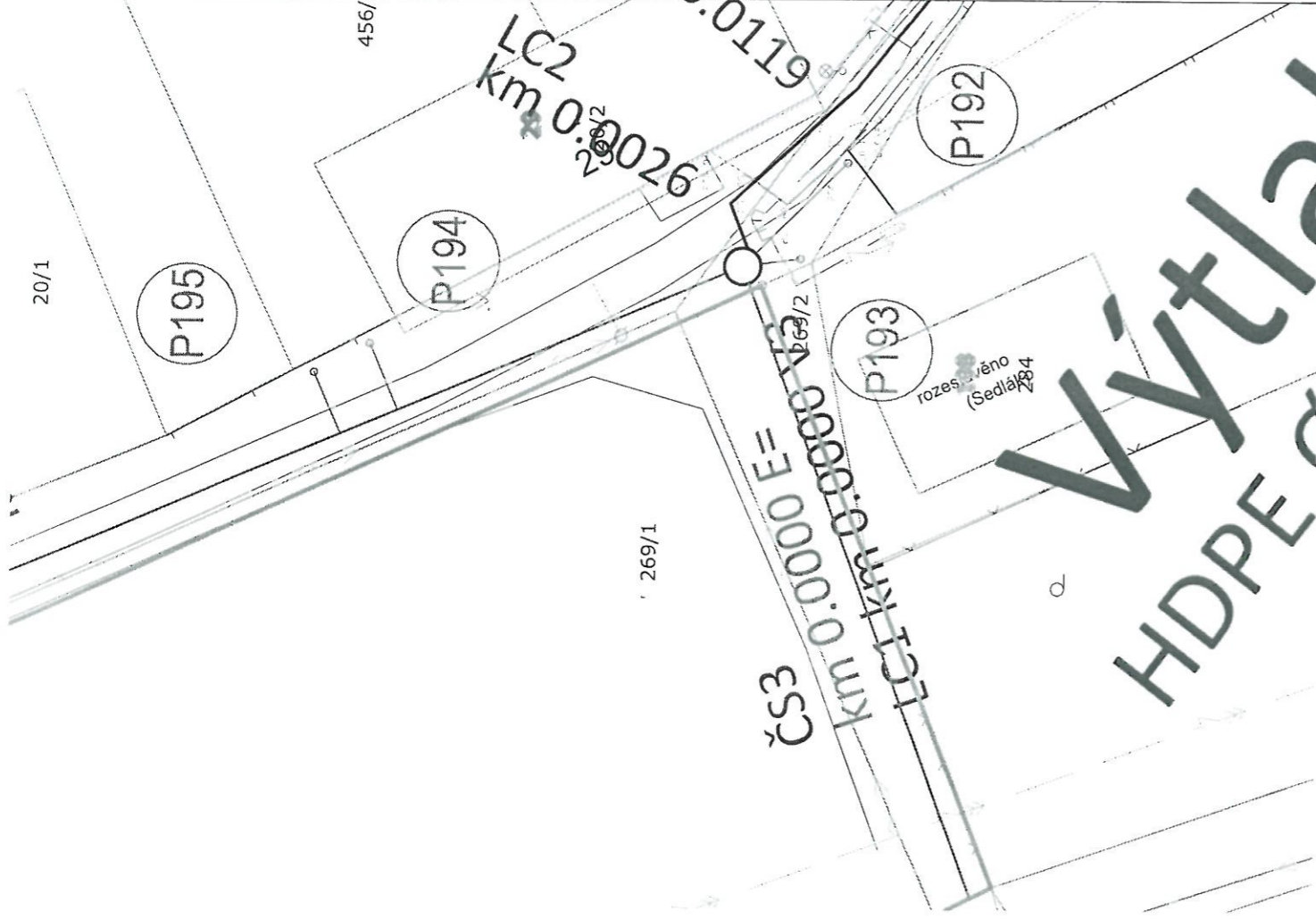
- Kanalizace
- Trasa gravitační kanalizace
- Kanalizační šachta
- Staničení trasy gravitační kanalizace
- Číslo kanalizační přípojky

Souhlas vlastníka:

Souhlasím s umístěním stavby na pozemek č.p. 35/2.  
Jméno a příjmení: Podpis:

Martina Mínek

Zodp. projektant:	Vypracoval:	Kreslil:	Kontroloval:	VS Chrudim	
Ing. M. Soudek, Ph.D.	R. Pešek, DIS.	R. Pešek, DIS.		Formát A4:	2x A4
Místo: Medlešice	Kraj: Pardubický			Datum:	11/2018
Investor: Město Chrudim				Stupeň:	DUR
Akce:	Medlešice - splašková kanalizace			Číslo zakázky:	
				Číslo archivu:	
				Měřítko:	M 1:500
Název:	Situace pozemku č.p. 35/2			Kótování v:	
				Číslo výkresu:	C.2








## Legenda:


Kanalizace

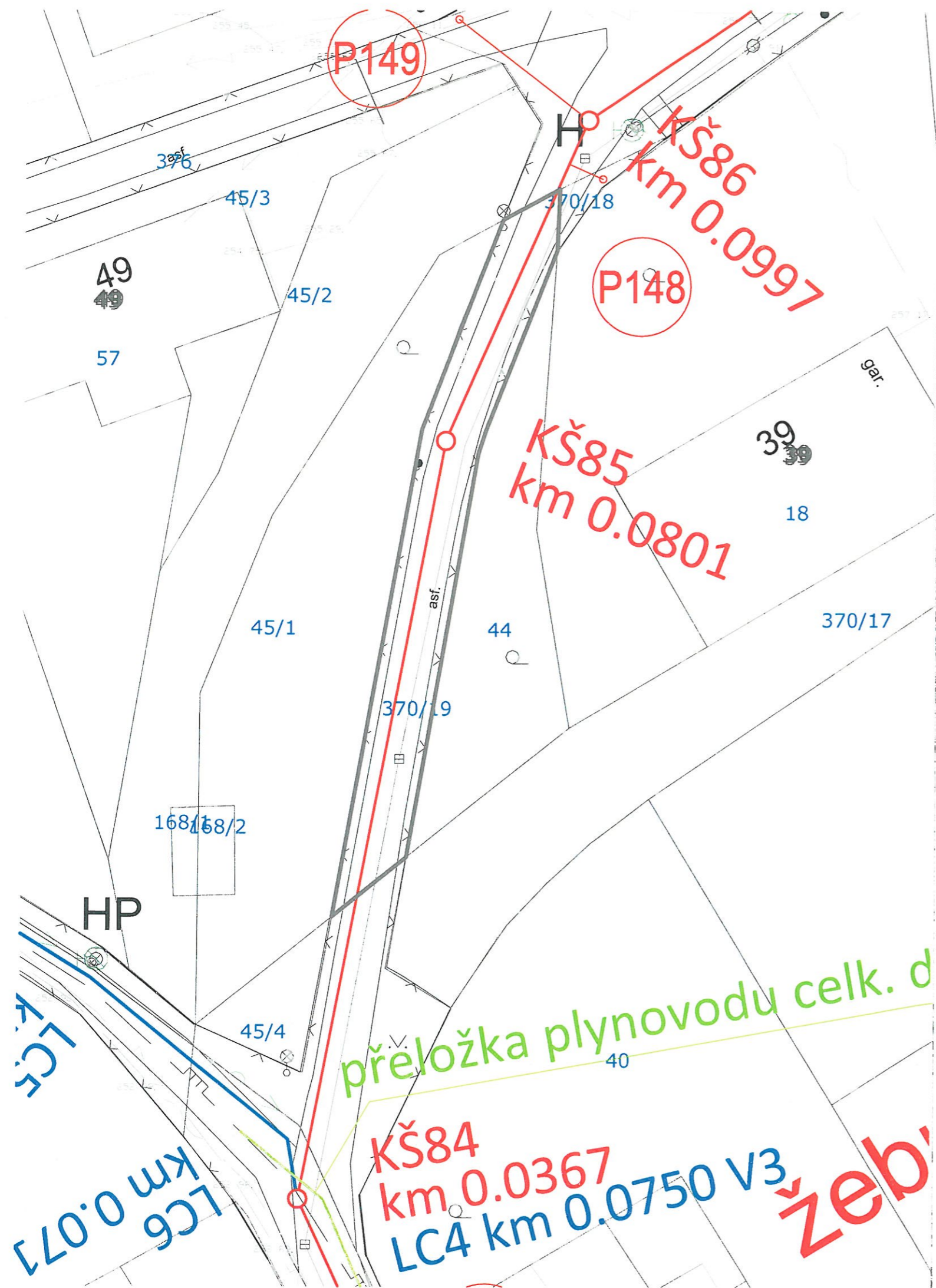
— Trasa gravitační kanalizace  
○ KŠ  
km 0.0000

Kanalizační šachta  
Staničení trasy gravitační kanalizace

## Souhlas vlastníka:

Souhlasím s umístěním stavby na pozemek č.p. 107/44.  
Jméno a příjmení: *MGR. MARTIN ZPĚVÁČEK* Podpis: 

Zodp. projektant:	Vypracoval:	Kreslil:	Kontroloval:	<div> <b>VS Chrudim</b> <small>inženýrsko-projektová firma, s.r.o.</small></div>	
Ing.M.Soudek,Ph.D.	R.Pešek,DiS.	R.Pešek,DiS.			
Místo: Medlešice	Kraj: Pardubický		Formát A4:	2xA4	
Investor: Město Chrudim			Datum:	11/2018	
Akce:  <b>Medlešice - splašková kanalizace</b>			Stupeň:	DUR	
			Číslo zakázky:		
			Číslo archivní:		
			Měřítko:	M 1:250	
Název:  Situace pozemku 107/44			Kótování v :		
			Číslo výkresu:	<b>C.2</b>	



## Legenda:

Kanalizace

o KŠ  
km 0.0000

1


Trasa gravitační kanalizace  
Kanalizační šachta  
Staničení trasy gravitační kanalizace  
Číslo kanalizační přípojky

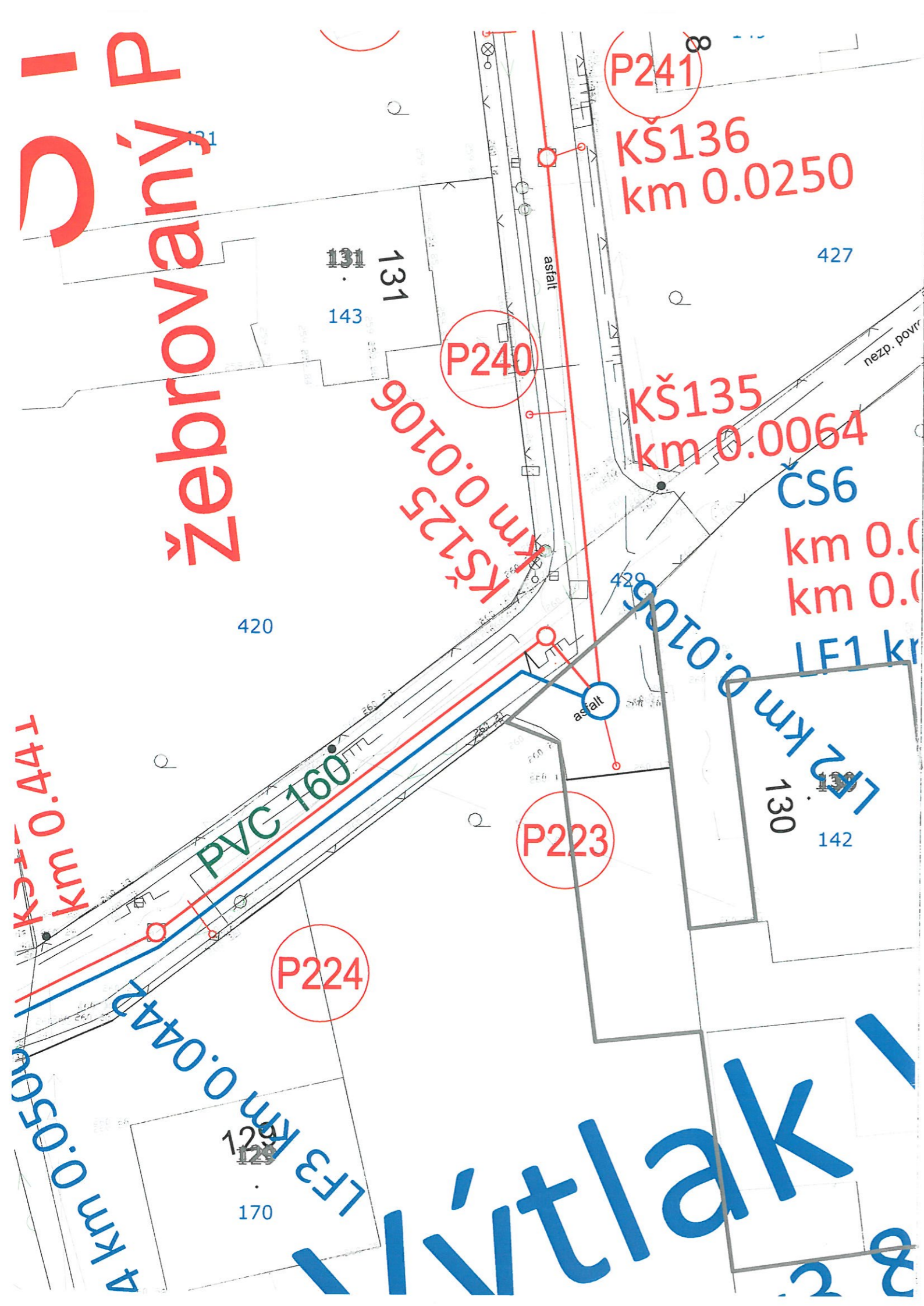
## Souhlas vlastníka:

Souhlasím s umístěním stavby na pozemek č.p. 370/19.

Jméno a příjmení: *IVETA ŠAMKOVÁ*

Podpis: *Šamková*

Zodp. projektant:	Vypracoval:	Kreslil:	Kontroloval:	<div> <b>VS Chrudim</b> <small>inženýrské pracoviště s.r.o.</small></div>	
Ing.M.Soudek,Ph.D.	R.Pešek,DiS.	R.Pešek,DiS.			
Místo: Medlešice		Kraj: Pardubický	Formát A4:	2xA4	
Investor: Město Chrudim			Datum:	11/2018	
Akce:  Medlešice - splašková kanalizace			Stupeň:	DUR	
			Číslo zakázky:		
			Číslo archivní:		
			Měřítko:	M 1:500	
Název:  Situace pozemku č.p. 370/19			Kótování v :		
			Číslo výkresu:	C.2	



Legenda:


- Kanalizace
- Trasa gravitační kanalizace
  - Trasa kanalizačního výtlaku
  - Kanalizační šachta
  - Staničení trasy gravitační kanalizace
  - Staničení trasy kanalizačního výtlaku
  - Čerpací stanice
  - Číslo kanalizační přípojky

Souhlas vlastníka:

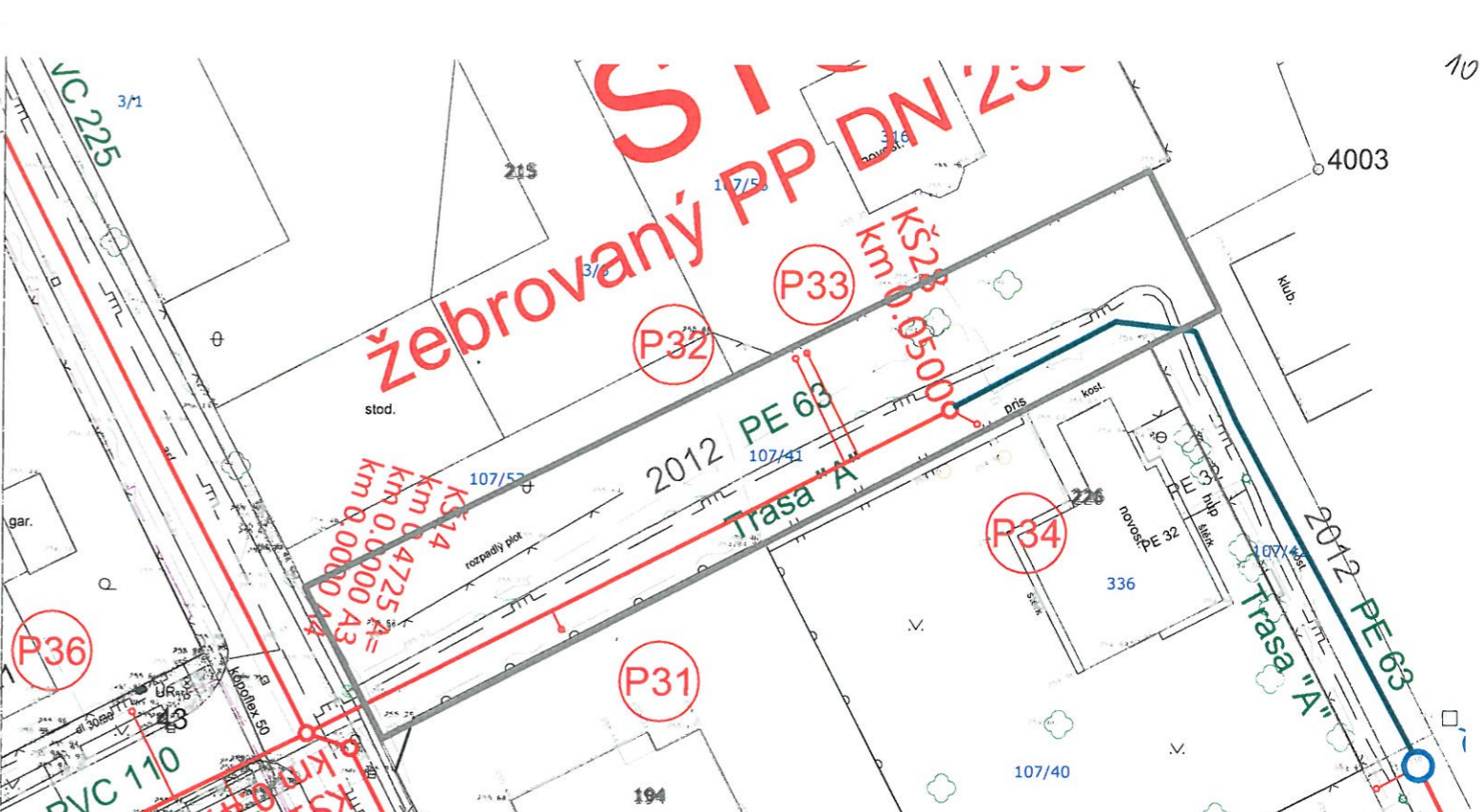
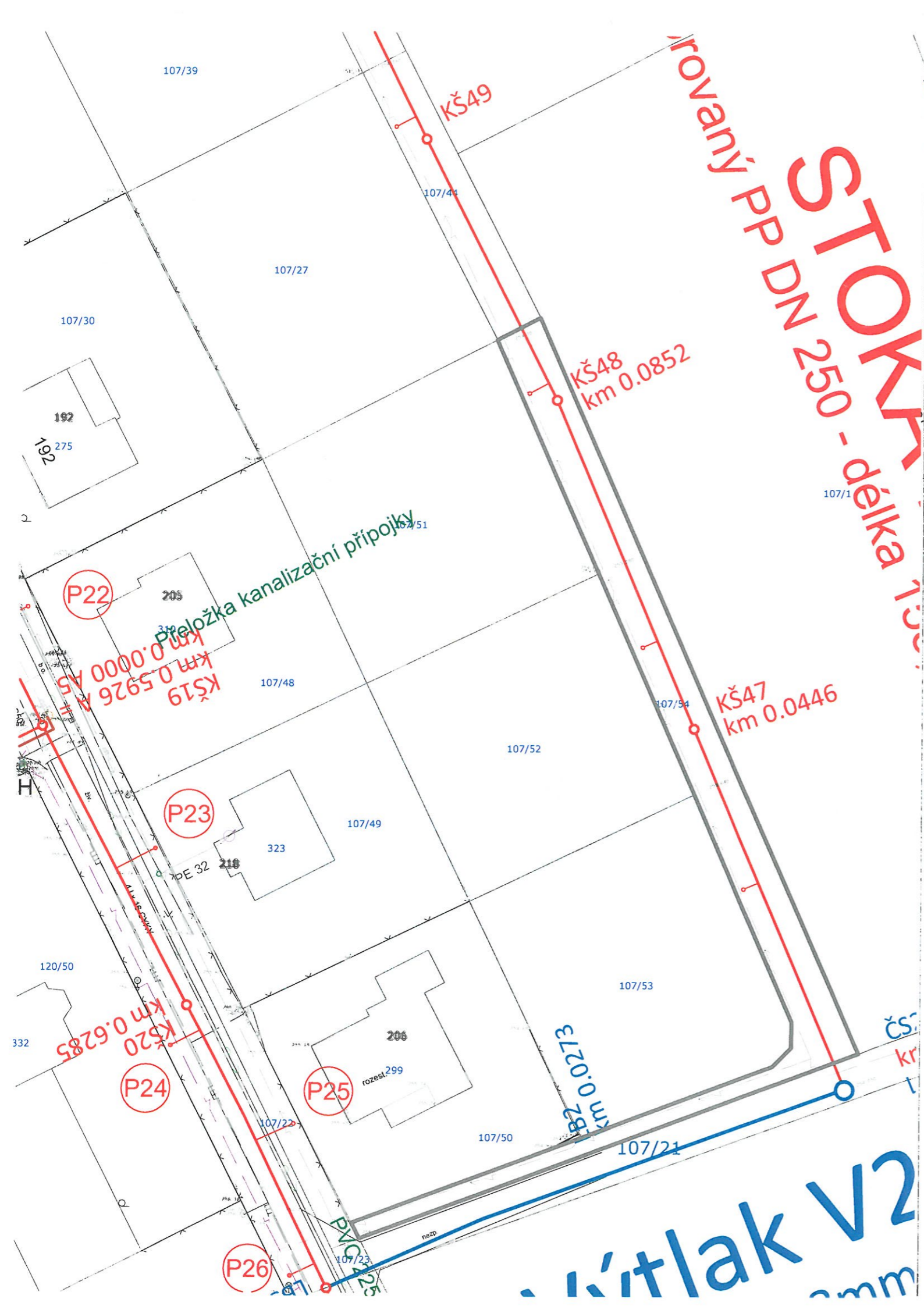
Souhlasím s umístěním stavby na pozemek st. 142.

Jméno a příjmení: MARTIN KOPP

Podpis:

Zodp. projektant:	Vypracoval:	Kreslil:	Kontroloval:	<div> VS Chrudim <small>Stavopisná a projektová činnost, s.r.o.</small></div>	
Ing.M.Soudek,Ph.D.	R.Pešek,DiS.	R.Pešek,DiS.			
Místo: Medlešice	Kraj: Pardubický		Formát A4:	2xA4	
Investor: Město Chrudim			Datum:	11/2018	
Akce:  Medlešice - splašková kanalizace			Stupeň:	DUR	
			Číslo zakázky:		
			Číslo archivní:		
			Měřítko:	M 1:500	
Název:  Situace pozemku č.p. 107/43			Kótování v :		
			Číslo výkresu:	C.2	






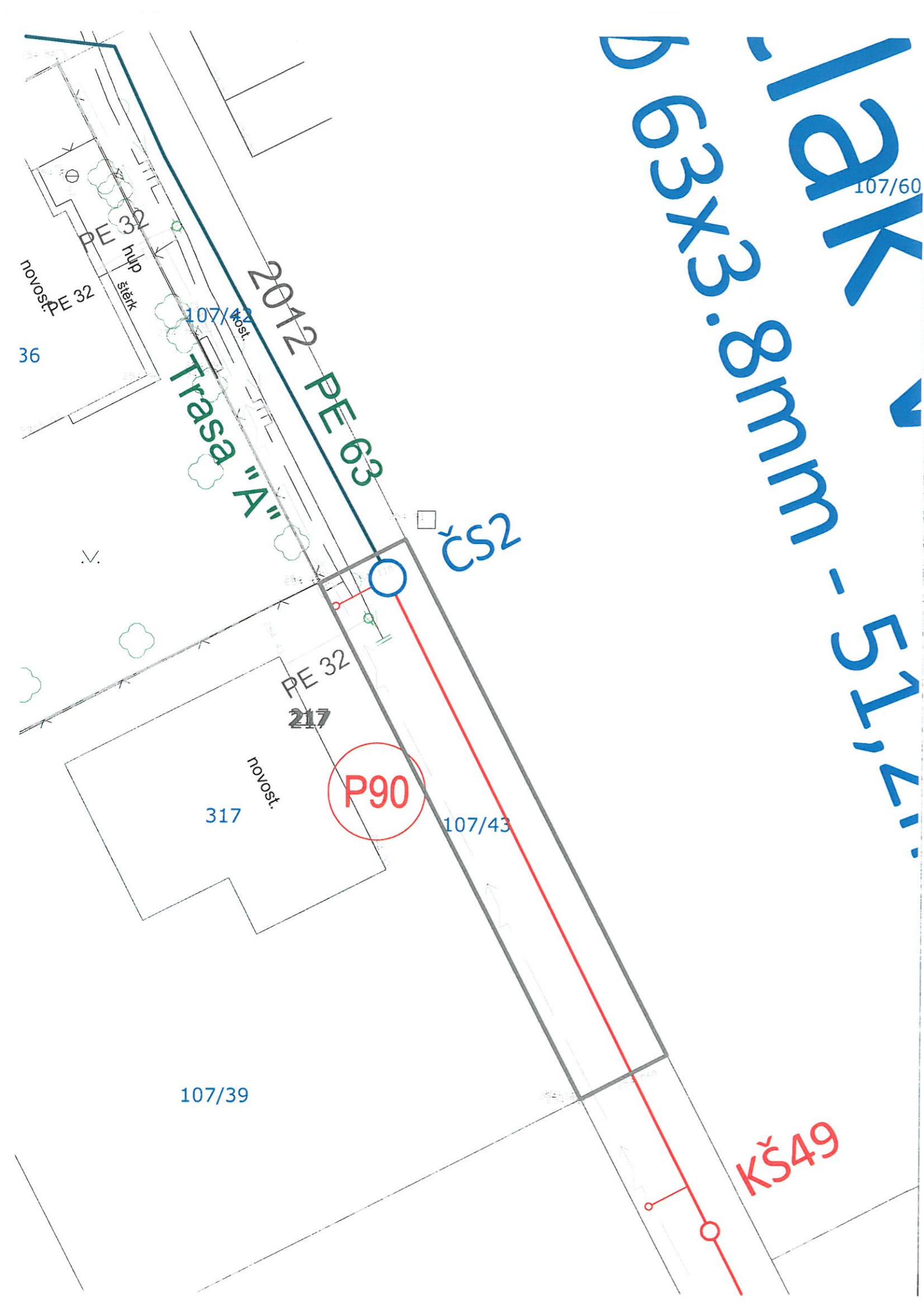
Kanalizace

Trasa gravitační kanalizace  
Trasa kanalizačního výtlaku  
Kanalizační šachta  
Staničení trasy gravitační kanalizace  
Staničení trasy kanalizačního výtlaku  
Čerpací stanice  
Číslo kanalizační přípojky

Souhlas vlastníka:

Souhlasím s umístěním stavby na pozemky č.p. 107/41 a 107/54.  
Jméno a příjmení: *Libor Lorenc* Podpis: *Libor Lorenc*

Zodp. projektant:	Vypracoval:	Kreslil:	Kontroloval:	 VS Chrudim	
Ing. M. Soudek, Ph.D.	R. Pešek, DiS.	R. Pešek, DiS.			
Místo:	Medlešice	Kraj:	Pardubický	Formát A4:	2xA4
Investor:	Město Chrudim			Datum:	11/2018
Akce:	Medlešice - splašková kanalizace			Stupeň:	DUR
				Číslo zakázky:	
				Číslo archivní:	
				Měřítko:	M 1:500
Název:	Situace pozemků č.p. 107/41 a 107/54			Kótování v :	
				Číslo výkresu:	C.2



Legenda:

Kanalizace



o KŠ  
km 0.0000  
km 0.0000

o čs

1


Trasa gravitační kanalizace  
Trasa kanalizačního výtlaku  
Kanalizační šachta  
Staničení trasy gravitační kanalizace  
Staničení trasy kanalizačního výtlaku  
Čerpací stanice  
Číslo kanalizační přípojky

Souhlas vlastníka:

Souhlasím s umístěním stavby na pozemek č.p. 107/43.

Jméno a příjmení: PAVEL RYCHTAŘÍK

Podpis: 20.2.2019

Zodp. projektant:	Vypracoval:	Kreslil:	Kontroloval:	<div> VS Chrudim <small>inženýrské pracoviště Chrudim, s.r.o.</small></div>	
Ing.M.Soudek,Ph.D.	R.Pešek,DiS.	R.Pešek,DiS.			
Místo: Medlešice	Kraj: Pardubický		Formát A4:	2xA4	
Investor: Město Chrudim			Datum:	11/2018	
Akce:  Medlešice - splašková kanalizace			Stupeň:	DUR	
			Číslo zakázky:		
			Číslo archivní:		
			Měřítko:	M 1:500	
Název:  Situace pozemku č.p. 107/43			Kótování v :		
			Číslo výkresu:	C.2	

## Kanalizace



○ ČS

①

- Trasa gravitační kanalizace
- Trasa kanalizačního výtlaku
- Kanalizační šachta
- Profil kanalizace
- sklon(‰) - délka(m)
- Staničení trasy gravitační kanalizace
- Staničení trasy kanalizačního výtlaku
- Čerpací stanice

Číslo kanalizační přípojky


Souhlasím s umístěním stavby na pozemek č.p. 107/21.

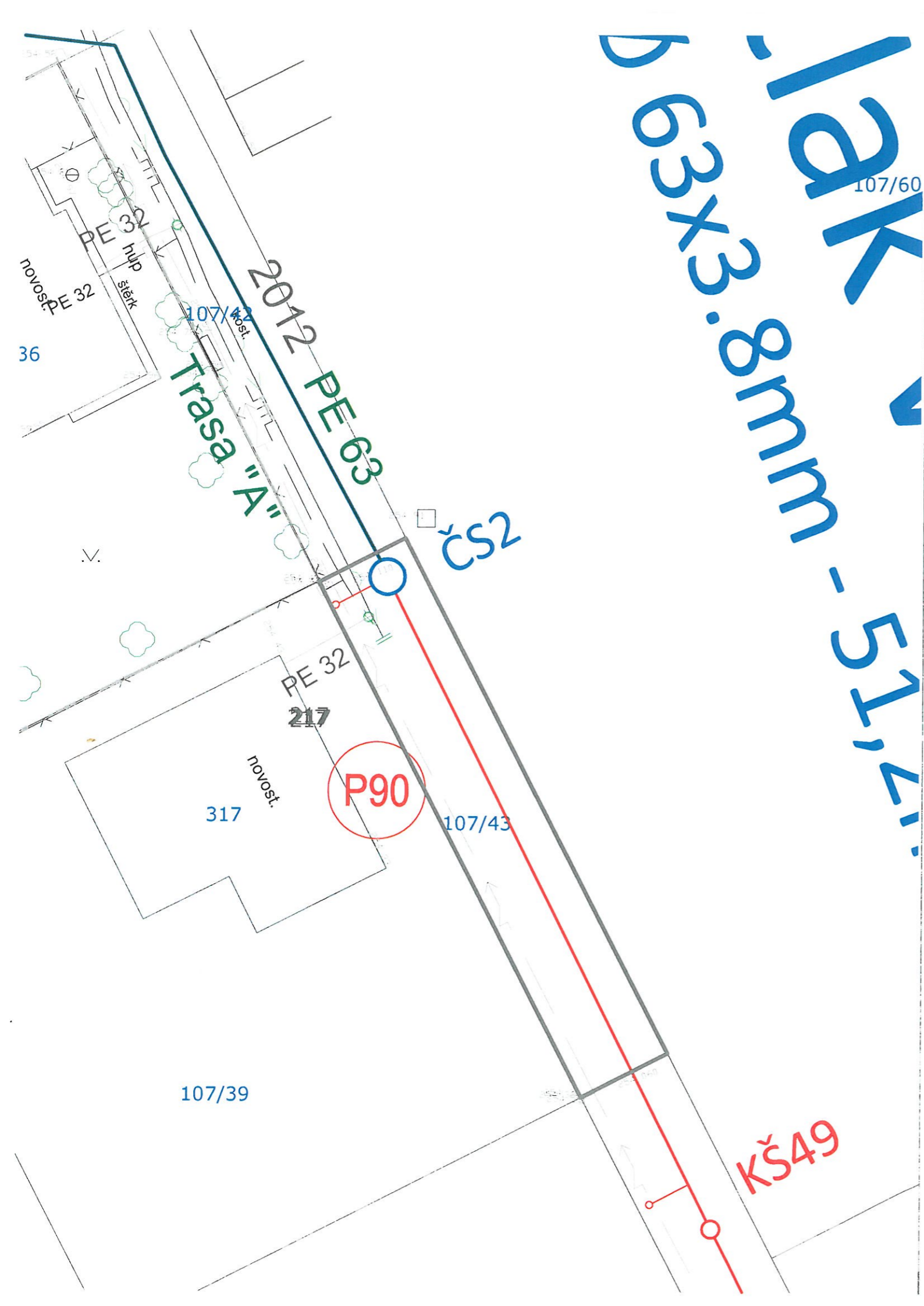
Jméno a příjmení:

Podpis:

प्रति Teply

Teply

Zodp. projektant:	Vypracoval:	Kreslil:	Kontroloval:		
Ing.M.Soudek,Ph.D.	R.Pešek,DiS.	R.Pešek,DiS.			
Místo: Medlešice	Kraj: Pardubický		Formát A4:	2xA4	
Investor: Město Chrudim			Datum:	11/2018	
<p>Akce:</p> <p style="color: red; font-size: 1.2em; text-align: center;">Medlešice - splašková kanalizace</p>			Stupeň:	DUR	
			Číslo zakázky:		
			Číslo archivní:		
			Měřítko:	M 1:500	
<p>Název:</p> <p style="text-align: center;">Situace pozemku č.p. 107/21</p>			Kótování v :		
			Číslo výkresu:	C.2	




Legenda:

- Kanalizace
- Trasa gravitační kanalizace
  - Trasa kanalizačního výtlaku
  - Kanalizační šachta
  - Staničení trasy gravitační kanalizace
  - Staničení trasy kanalizačního výtlaku
  - Čerpací stanice
  - Číslo kanalizační přípojky

Souhlas vlastníka: *LUCIA ZYCHTAŘIKOVÁ - 20.02.2019*

Souhlasím s umístěním stavby na pozemek č.p. 107/43.  
Jméno a příjmení: \_\_\_\_\_ Podpis: *Zychtařiková*

Zodp. projektant:	Vypracoval:	Kreslil:	Kontroloval:	<div> <b>VS Chrudim</b> <small>veřejná správa územního rozvoje a.s.</small></div>	
Ing.M.Soudek,Ph.D.	R.Pešek,DiS.	R.Pešek,DiS.			
Místo: Medlešice	Kraj: Pardubický		Formát A4:	2xA4	
Investor: Město Chrudim			Datum:	11/2018	
Akce:  Medlešice - splašková kanalizace			Stupeň:	DUR	
			Číslo zakázky:		
			Číslo archivní:		
			Měřítko:	M 1:500	
Název:  Situace pozemku č.p. 107/43			Kótování v :		
			Číslo výkresu:	C.2	